PF 1

KM 0.000 00

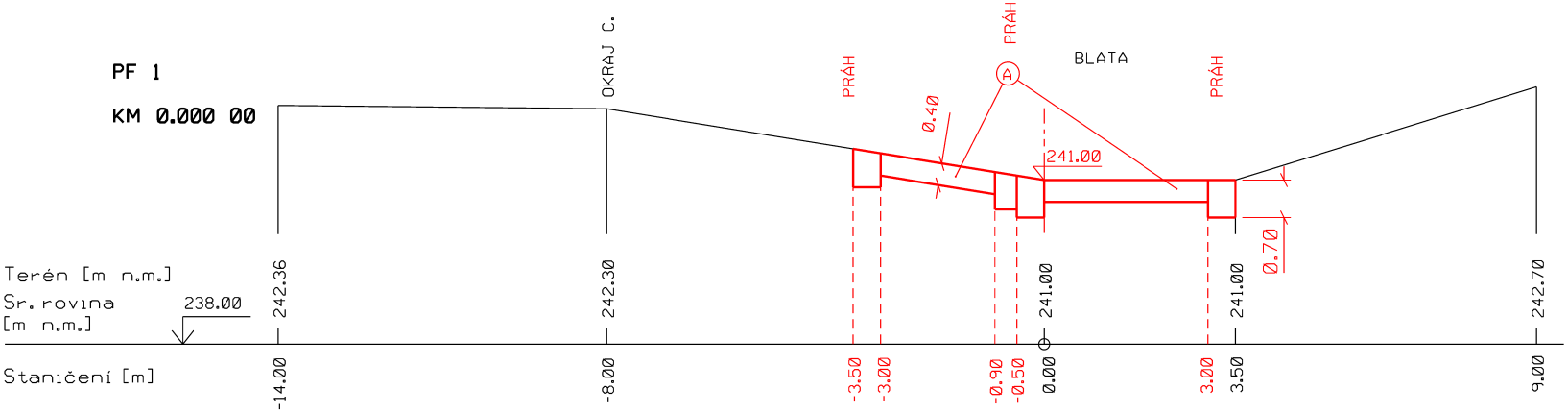
OKRAJ C.
PRÁH
PRÁH
PRÁH
BLATA
A
0.40
241.00
0.70
Terén [m n.m.]
Sr. rovina [m n.m.]
238.00
Staničení [m]
242.36
242.30
241.00
241.00
242.70
-14.00
-8.00
-3.50
-3.00
-0.90
-0.50
0.00
3.00
3.50
9.00

VODA	(m²)	VODA	0,00
SEJMUTI ORNICE	(m²)	SO	0,00
VYKOP ZEMINY	(m²)	VZ	2,00
NASYP ZEMINY	(m²)	NZ	0,00
UPRAVA PLANE	(m²)	UP	0,00
SVAHOVANI ZAREZU	(m)	SZ	5,10
SVAHOVANI NASYPU	(m)	SN	0,00
ROZPROSTRENI ORNICE	(m)	RO	0,00
ZATRAVNENI V ROVINE	(m)	ZR	0,00
ZATRAVNENI VE SVAHU	(m)	ZS	0,00

PF 2

KM 0.002 50

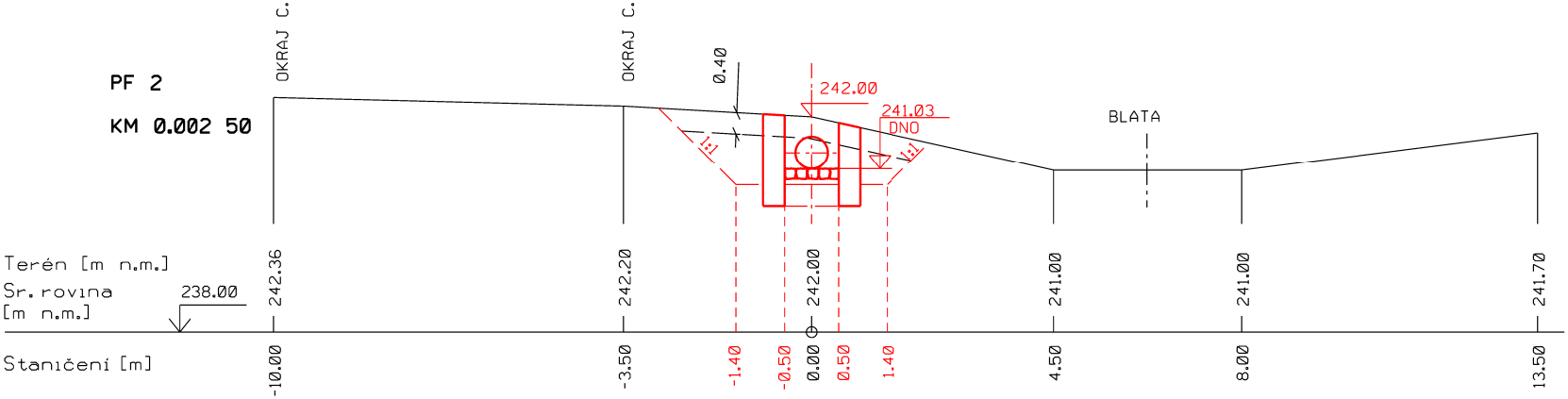
OKRAJ C.
OKRAJ C.
0.40
242.00
241.03
DNO
1:1
1:1
BLATA
Terén [m n.m.]
Sr. rovina [m n.m.]
238.00
Staničení [m]
242.36
242.20
242.00
241.00
241.00
241.70
-10.00
-3.50
-1.40
-0.50
0.00
0.50
1.40
4.50
8.00
13.50

VODA	0,00
SO	1,80
VZ	2,80
NZ	0,00
UP	0,00
SZ	2,00
SN	0,00
RO	0,00
ZR	0,00
ZS	0,00

PF 3.

KM 0.017 50

PF 3b

KM 0.023 00

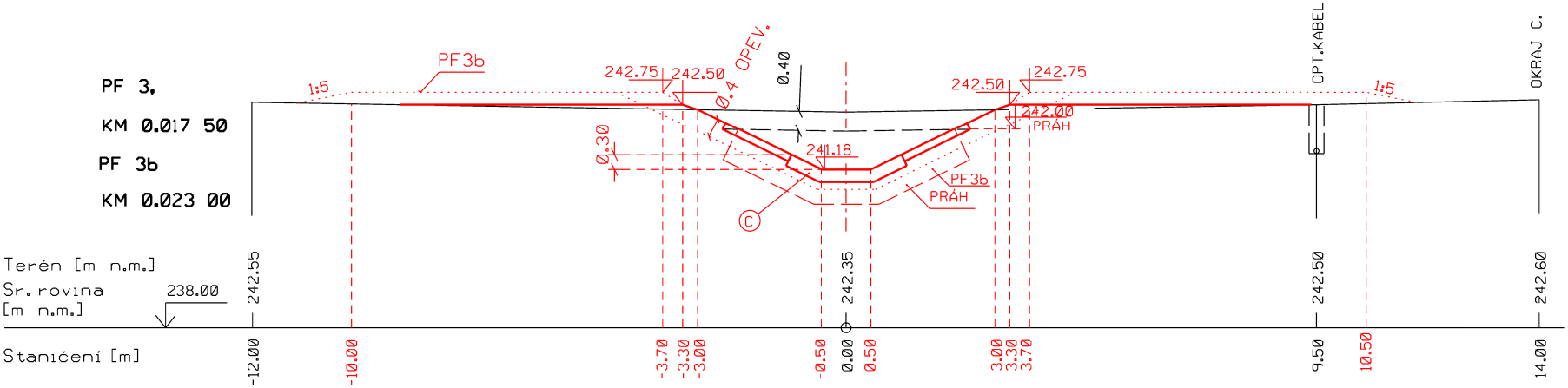
PF3b
1:5
242.75
242.50
0.4 OPEV.
0.40
242.50
242.75
242.00
PRÁH
1:5
OPT.KABEL
OKRAJ C.
0.30
241.18
PF3b
PRÁH
C
Terén [m n.m.]
Sr. rovina [m n.m.]
238.00
Staničení [m]
242.55
242.35
242.50
242.60
-12.00
-10.00
-3.70
-3.30
-3.00
-0.50
0.00
0.50
3.00
3.30
3.70
9.50
10.50
14.00

PF3		PF3b	
VODA	0,00	VODA	0,00
SO	2,00	SO	2,80
VZ	3,00	VZ	4,20
NZ	1,00	NZ	4,00
UP	0,00	UP	16,00
SZ	7,00	SZ	9,00
SN	0,00	SN	0,00
RO	3,00	RO	3,00
ZR	0,00	ZR	0,00
ZS	4,20	ZS	0,00

PF 4

KM 0.028 00

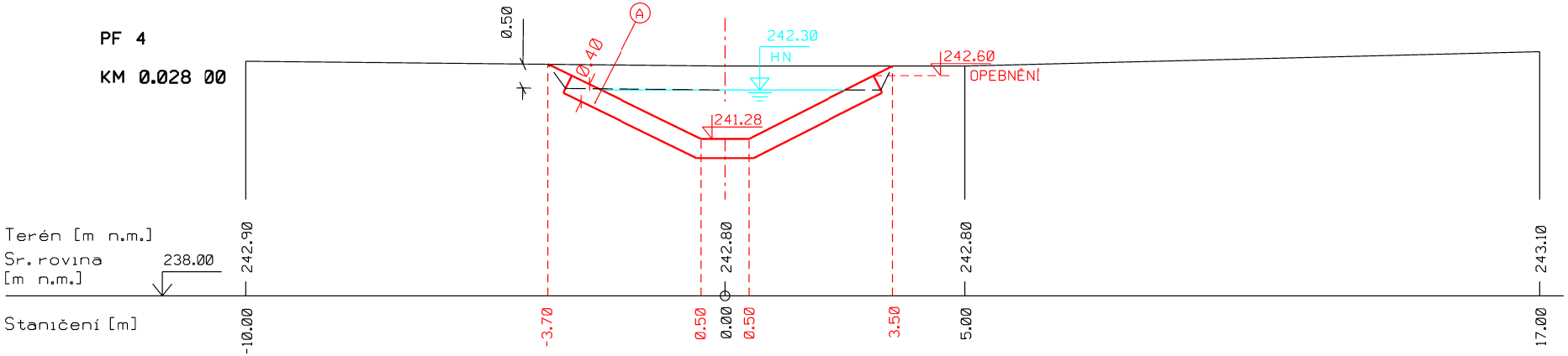
0.50
A
0.40
242.30
HN
242.60
OPEBNĚNÍ
241.28
Terén [m n.m.]
Sr. rovina
[m n.m.]
238.00
242.90
242.80
242.80
243.10
Staničení [m]
-10.00
-3.70
0.50
0.00
0.50
3.50
5.00
17.00

VODA	3,10
SO	3,40
VZ	5,80
NZ	0,00
UP	0,00
SZ	8,00
SN	0,00
RO	0,00
ZR	0,00
ZS	1,00

PF 5

KM 0.033 00

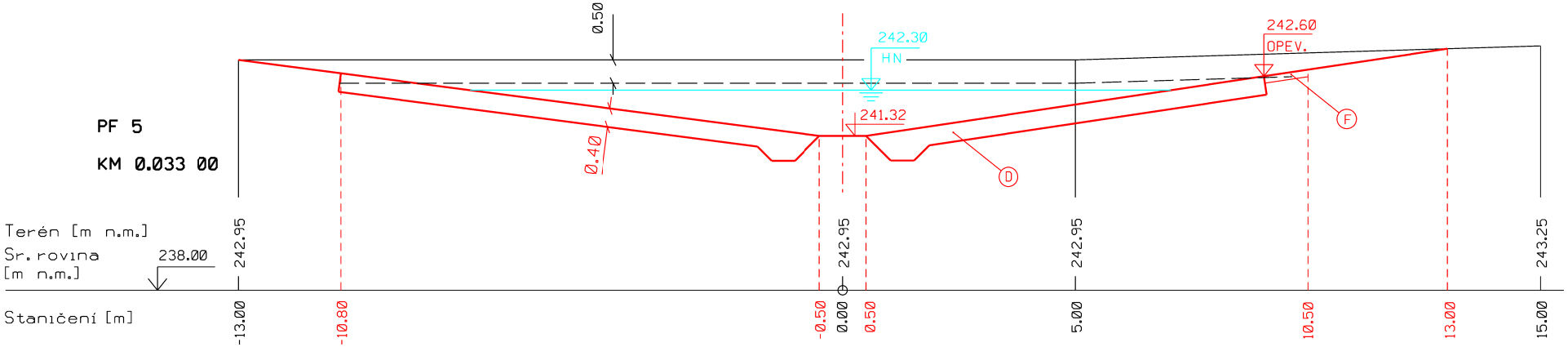
0.50
242.30
HN
242.60
OPEV.
F
241.32
0.40
D
Terén [m n.m.]
Sr. rovina
[m n.m.]
238.00
242.95
242.95
242.95
243.25
Staničení [m]
-13.00
-10.80
-0.50
0.00
0.50
5.00
10.50
13.00
15.00

VODA	7,80
SO	11,40
VZ	18,50
NZ	0,00
UP	0,00
SZ	26,00
SN	0,00
RO	1,00
ZR	0,00
ZS	11,00

PF 6

0.041 69

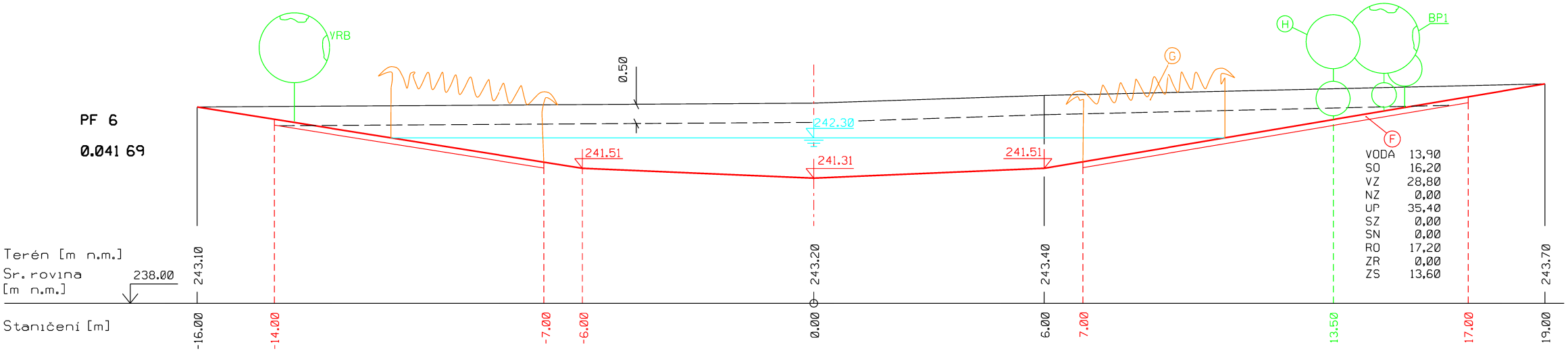
VRB
H
BP1
G
0.50
242.30
F
241.51
241.31
241.51
Terén [m n.m.]
Sr. rovina
[m n.m.]
238.00
243.10
243.20
243.40
243.70
Staničení [m]
-16.00
-14.00
-7.00
-6.00
0.00
6.00
7.00
13.50
17.00
19.00

VODA	13,90
SO	16,20
VZ	28,80
NZ	0,00
UP	35,40
SZ	0,00
SN	0,00
RO	17,20
ZR	0,00
ZS	13,60

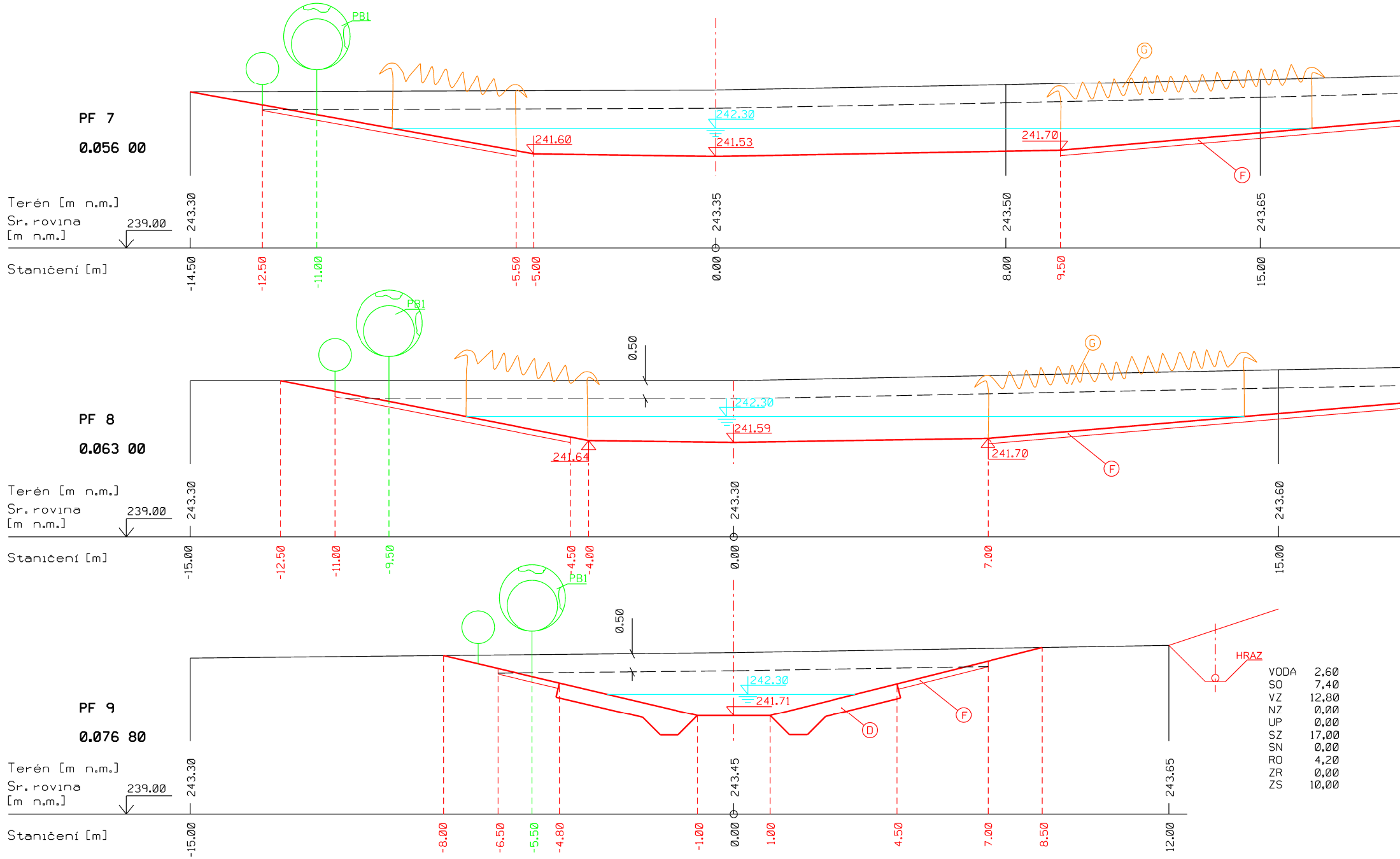
PF 7
0.056 00
PB1
G
242.30
241.60
241.53
241.70
F
Terén [m n.m.]
Sr. rovina
[m n.m.]
239.00
243.30
243.35
243.50
243.65
Staničení [m]
-14.50
-12.50
-11.00
-5.50
-5.00
0.00
8.00
9.50
15.00
PF 8
0.063 00
PB1
0.50
G
242.30
241.59
241.64
241.70
F
Terén [m n.m.]
Sr. rovina
[m n.m.]
239.00
243.30
243.30
243.60
Staničení [m]
-15.00
-12.50
-11.00
-9.50
-4.50
-4.00
0.00
7.00
15.00
PF 9
0.076 80
PB1
0.50
242.30
241.71
D
F
HRAZ
Terén [m n.m.]
Sr. rovina
[m n.m.]
239.00
243.30
243.45
243.65
Staničení [m]
-15.00
-8.00
-6.50
-5.50
-4.80
-1.00
0.00
1.00
4.50
7.00
8.50
12.00

VODA	2,60
SO	7,40
VZ	12,80
NZ	0,00
UP	0,00
SZ	17,00
SN	0,00
RO	4,20
ZR	0,00
ZS	10,00

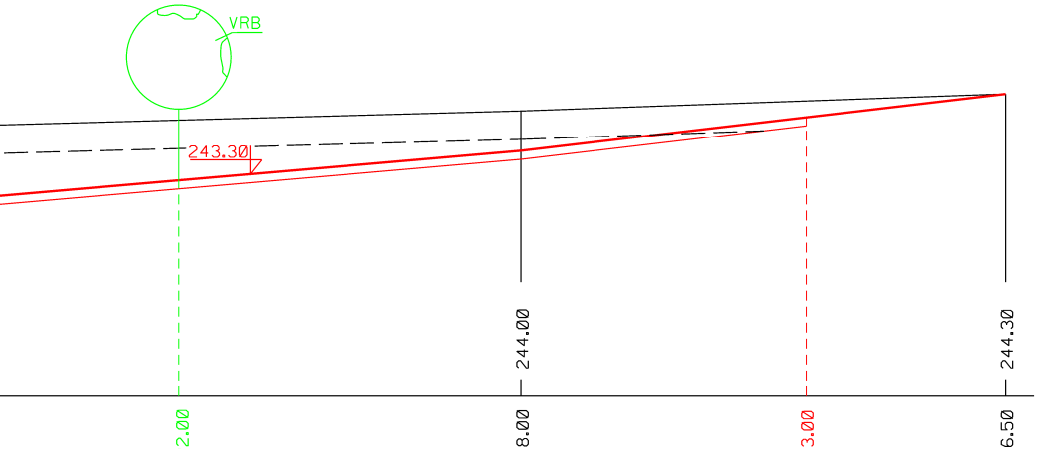
VRB
243.30
244.00
244.30
22.00
28.00
33.00
36.50

VODA	13,70
SO	24,00
VZ	42,10
NZ	0,00
UP	41,80
SZ	9,60
SN	0,00
RO	30,80
ZR	0,00
ZS	26,00

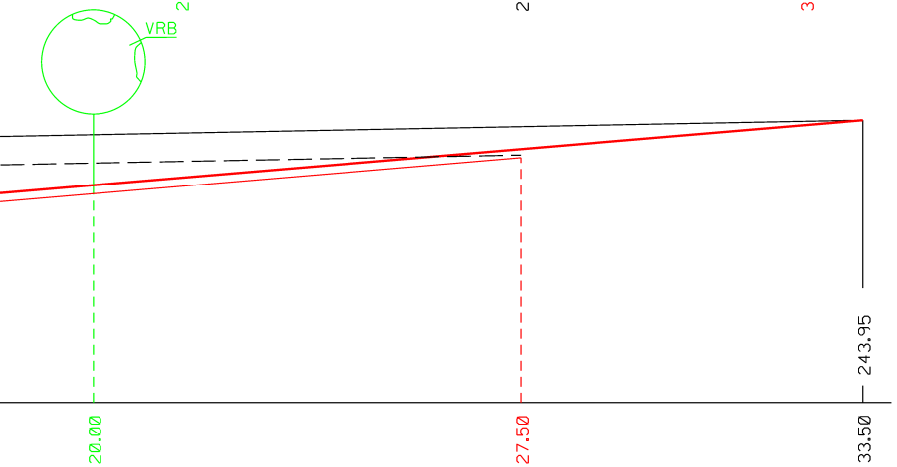
VRB
243.95
20.00
27.50
33.50

VODA	10,60
SO	21,00
VZ	32,70
NZ	0,00
UP	37,60
SZ	8,60
SN	0,00
RO	27,20
ZR	0,00
ZS	25,20

PF 12

0.104 00

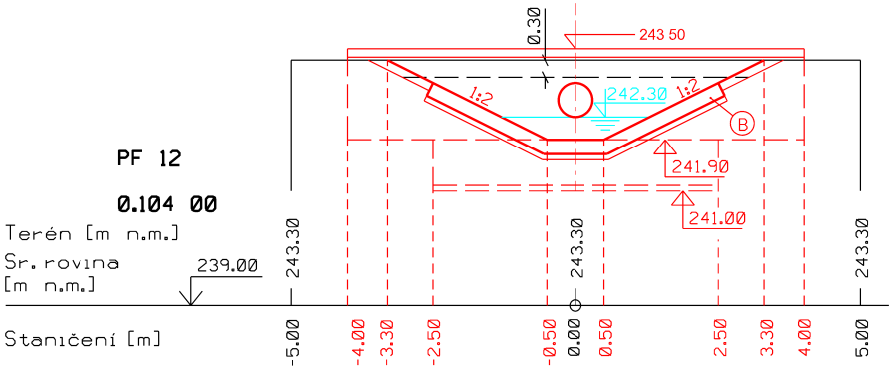
0.30
243 50
1:2
242.30
1:2
B
241.90
241.00
Terén [m n.m.]
Sr. rovina
[m n.m.]
239.00
243.30
243.30
243.30
Staničení [m]
-5.00
-4.00
-3.30
-2.50
-0.50
0.00
0.50
2.50
3.30
4.00
5.00

VODA	0,70
SO	1,90
VZ	5,80
NZ	0,00
UP	0,00
SZ	7,50
SN	0,00
RO	2,40
ZR	0,00
ZS	2,40

PF 10

0.088 79

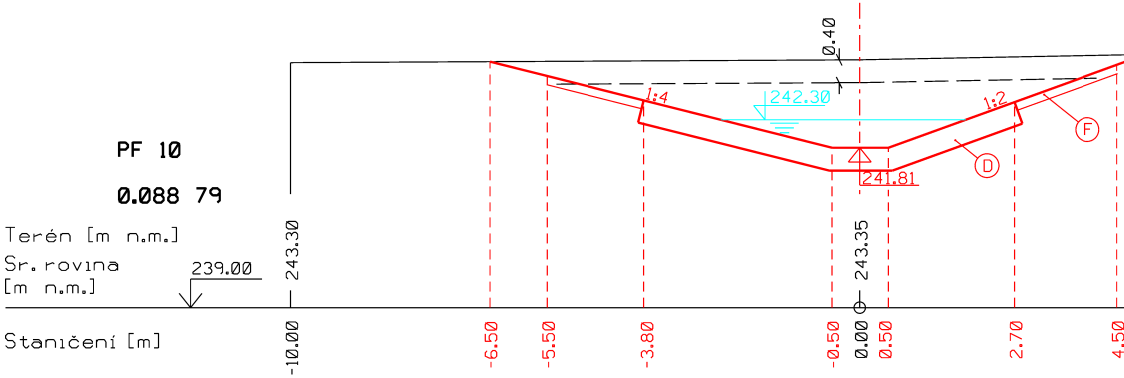
0.40
1:4
242.30
1:2
F
D
241.81
Terén [m n.m.]
Sr. rovina
[m n.m.]
239.00
243.30
243.35
Staničení [m]
-10.00
-6.50
-5.50
-3.80
-0.50
0.00
0.50
2.70
4.50

PF 11

0.094 05

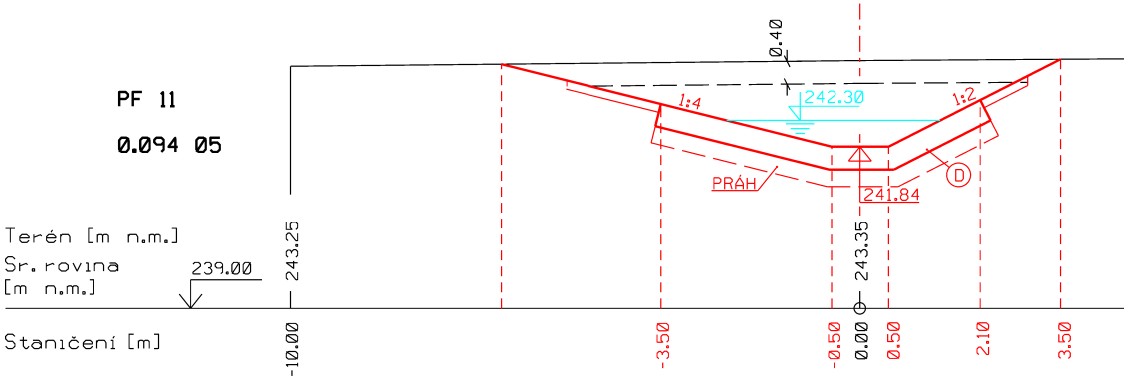
0.40
1:4
242.30
1:2
PRÁH
D
241.84
Terén [m n.m.]
Sr. rovina
[m n.m.]
239.00
243.25
243.35
Staničení [m]
-10.00
-3.50
-0.50
0.00
0.50
2.10
3.50

Vzorovy rez 2

1:100

(V TUNI, PF6)

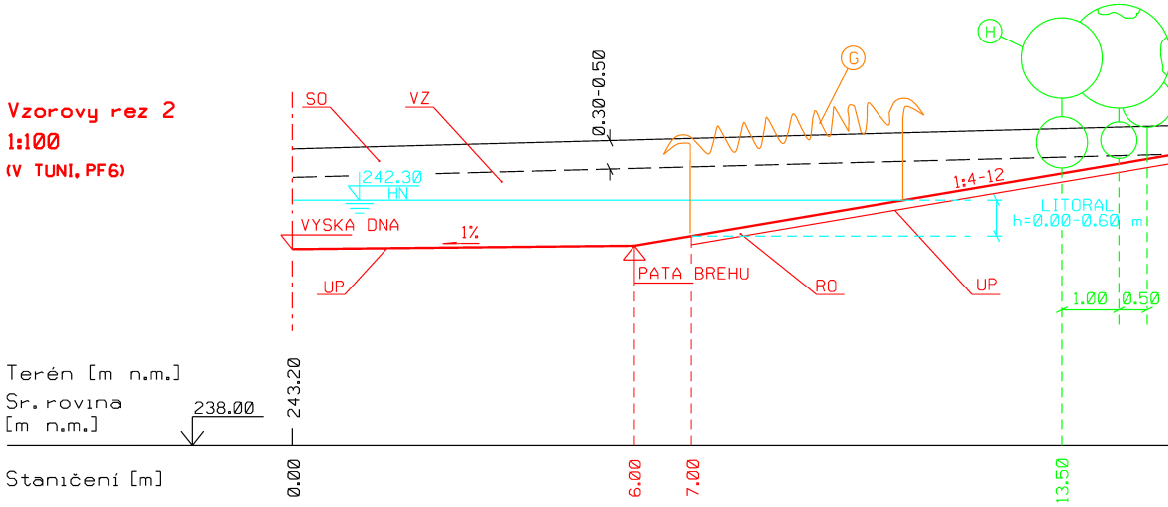
H
G
SO
VZ
0.30-0.50
242.30
HN
VYSKA DNA
1%
1:4-12
LITORAL
h=0.00-0.60 m
UP
PATA BREHU
RO
UP
1.00
0.50
Terén [m n.m.]
Sr. rovina
[m n.m.]
238.00
243.20
Staničení [m]
0.00
6.00
7.00
13.50

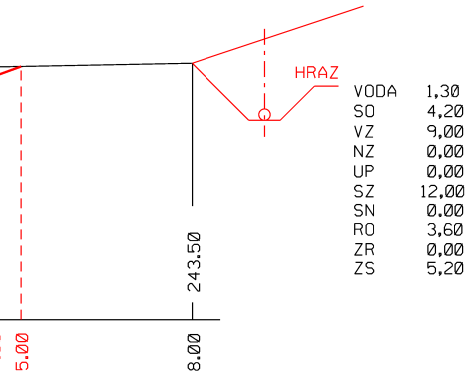
HRAZ
243.50
5.00
8.00

VODA	1,30
SO	4,20
VZ	9,00
NZ	0,00
UP	0,00
SZ	12,00
SN	0,00
RO	3,60
ZR	0,00
ZS	5,20

Vzorovy rez 1
1:100
(V TUNI, PF9)

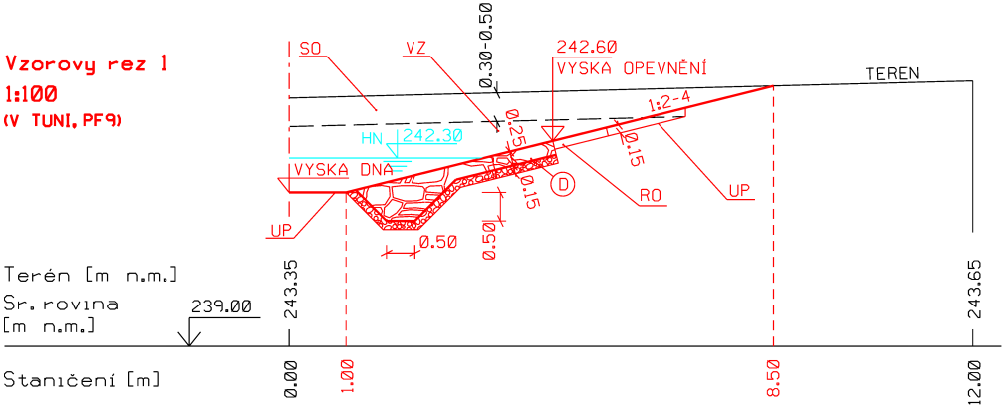
SO
VZ
0.30-0.50
242.60
VYSKA OPEVNĚNÍ
TEREN
1:2-4
HN
242.30
0.25
0.15
VYSKA DNA
0.15
D
RO
UP
UP
0.50
0.50
Terén [m n.m.]
Sr. rovina
[m n.m.]
239.00
243.35
243.65
Staničení [m]
0.00
1.00
8.50
12.00

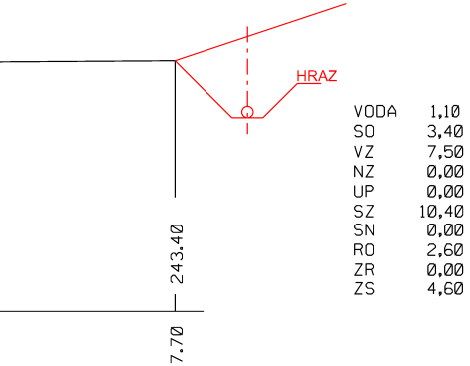
HRAZ
243.40
7.70

VODA	1,10
SO	3,40
VZ	7,50
NZ	0,00
UP	0,00
SZ	10,40
SN	0,00
RO	2,60
ZR	0,00
ZS	4,60

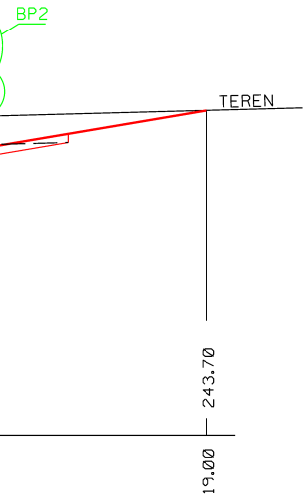
BP2
TEREN
243.70
19.00

Legenda SO1, výpustný kanál, příčné a vzorové řezy, výkres 2

A Rovnanina z lom kamene, hmotnost do 200kg,
tl. vrstvy 400mm, pod přepadem 500mm,
prolití řídkým betonem tř. C 35/37 XF4
B Dlažba z lom. kamene na cem. maltu s vyspár., tl. 250mm
na podkladní beton vodostavební tř. C12/15, tl. 100mm
C Pohoz makadamem, DK 63-125mm, tl. vrstvy 250mm
D Pohoz lom. kamenem, velikost 125-250mm, tl. vrstvy 250mm
na filtr ze štěrkopísku ŠP 0-63mm, tl. vrstvy 150mm
F Humusování břehů, tl. vrstvy 150mm, pro výsadbu rákosin a zatravnění
G Výsadba rákosin v litorálním pásmu, hloubka 0-0,6m pod hladinu
H Výsadba břehového porostu spon cca 1,5x 4m, 0,4-0,5m nad hladinou

Legenda zemních prací,

SO sejmutí ornice
VZ výkop zeminy
ÚP úprava pláně
RO rozprostření ornice
SV svahování

KRESLIL: Ing. Šváb
VYPRACOVAL: Ing. Hradský
ZODP. PROJEKTANT: Ing. Hradský
kraj: Olomoucký
OBEC: Senice na Hané
OBJEDNATEL: Senice na Hané
AKCE-OBJEKT: **Biocentrum Veklice**
SO1 – Výpustné zařízení
PŘÍLOHY: **Výpustný kanál, Příčné řezy**

Ing. HYNEK HRADSKÝ
Projektová činnost ve výstavbě
Vodní 214, 783 45 Senice na Hané
IČ: 154 78 114

FORMÁT: **9 A4**
DATUM: **12 15**
STUPEŇ DOKUM.: **projekt**
ČÍS. ZAKÁZKY: **02 14**
MĚŘÍTKO: **1:100**
ČÍS. VÝKRESU: **2**